





Vår färdväg: Änonjålme - Kvikkjokk



0 kilometer 40

TECKENFÖRKLARING

— · — · — · —	Sareks nationalparks gräns
	glaciär
	över 1000 m ö h
	700-1000 m ö h
	under 700 m ö h

Vår färdväg: Änonjålme – Kvikkjokk

Den väg vi valde att vandra är inte något självklart vägval, men en bra utmaning om man är ett replag och har glaciärkunskap och gillar toppbestigningar. Den här vandringen tar dig den höga vägen genom Sarek, från norr till söder över glaciärpassager och pass och utan långa sträckor nere i dalarna. Har du en lång dag på dig kan du på den här sträckan göra toppförsök både på Stortopp och Sydtoppen eller ligga kvar i lägret och ta en toppbestigningsdag på alla tre Sarektopparna samt Buchtoppen och Buchkammen, för att sedan gå över glaciärerna dagen efter.

Vandra Padjelantaleden från Änonjålme, förbi Akkastugorna och bron över Vuojatädno. Strax efter den andra bron där jokken kommer från Áhkká, överger du stigen och letar dig fram över det småkuperade landskapet med terrasser och åsar mellan Sjnjuvtjudis och Áhkkás västtoppar. Håll nära foten av Västtopparna, en bit upp på Rákkasbullda för att undvika ravinen och få mer lättvandrad mark. Uppe i det låga passet möter du utsikten över ett dalliknande landskap som omgärdas av Gisuris, Niják och Áhkká. Här ser du också in i Sarek med mängder av toppar som avlöser varandra bort i fjärran.

Fortsätt en bit ovanför men längs med Sjnjuvtjudisjåhkkå. Någonstans här går du över från Stora Sjöfallets nationalpark och in i Sarek.

Passera sjön Suottasjåhkkå på norra sidan så undviker du en del vad. Niják, Suottasjtjåhkkå, Suottasjiegna med sitt isfall, Gassakammen och slutligen Stortoppen och Nordtoppen utgör alla blickfånget på ena dalsidan, och på motsatt sida breder kontrasten ut sig i form av högplatån Gássaláhko. Vandra upp på Sareklåpptå mot Guhkesvágge varifrån det blir dags för antingen ett läger och toppbestigningar eller glaciärpassagen över Alep Sarekjiegna och Mihkájiegna. Är ni inte tillräckligt många för ett replag eller inte har glaciärkunskap, vandrar du runt Sarektjåhkkå till Skárjá vilket blir drygt två mil längre än glaciärpassagen.

Insteget på Alep Sarekjiegna är bättre från den östra sidan. Med säkerhetsutrustning på tar ni er upp i mitten av glaciären för att före passet hålla av mot Várdastjåhkkå på den västra sidan och på så sätt undvika fältet med sprickor just efter passet. Utsikten är mäktig och kräver superlativ. Sikta på nunataken och fortsätt ner över Mihkájiegna ganska mitt på glaciären. Ska du göra en toppbestigning går du upp i snörännan mellan Stortoppen och Sydtoppen, följer kammen först till den ena, sedan till den andra, innan du väljer samma väg ner igen. Vargtoppen och Mihkátjåhkkå reser sig till väster men det är topparna till öster som är dramatiska. Förutom Sarektjåhkkå-topparna syns nu även Spijkka och Svarta spetsen. Fler och fler toppar kommer fram under